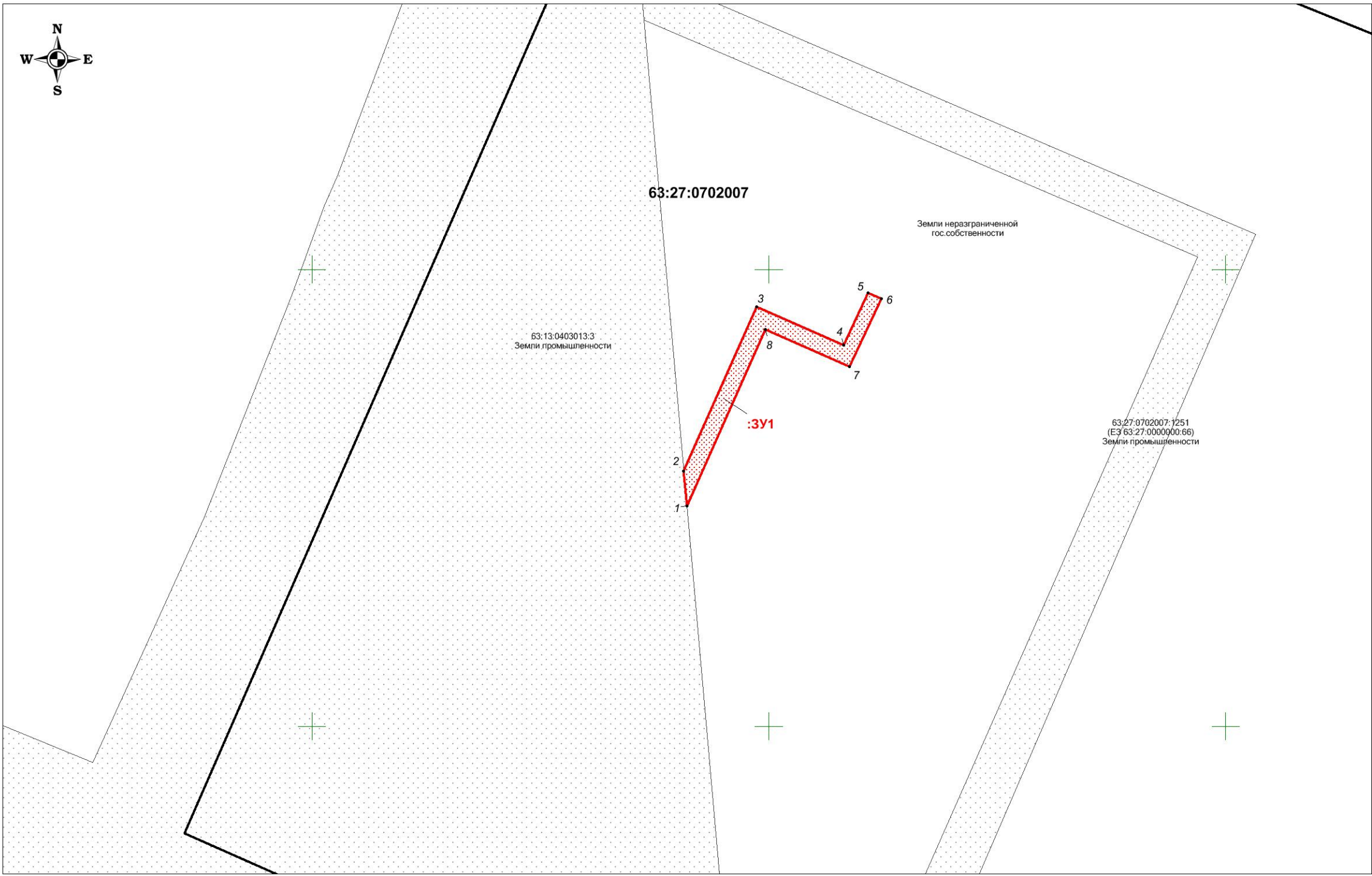


Чертеж межевания территории для строительства объекта АО "Самаранефтегаз": 2478П "Установка подготовки нефти № 3 на Нефтегорском НСП" в границах сельского поселения Семеновка муниципального района Нефтегорский






:ЗУ1
Площадь: 1105 кв.м

N	X	Y
1	5 851 296	245 564
2	5 851 312	245 563
3	5 851 384	245 595
4	5 851 367	245 633
5	5 851 390	245 643
6	5 851 387	245 649
7	5 851 357	245 635
8	5 851 374	245 598

Экспликация

N_п_п	Кадастровый_номер_ЗУ	Обозначение_ЗУ_чзу	Правообладатели	Адрес_местоположение	Категория_земель	Разрешенное_использование	Площадь_кв_м
1	63:27:0702007:ЗУ1	:ЗУ1	Администрация муниципального района Нефтегорский	Самарская область, Нефтегорский район, в границах с.п. Семеновка	Земли промышленности	Для строительства объекта АО "Самаранефтегаз": "Установка подготовки нефти № 3 на Нефтегорском НСП"	1105

Условные обозначения:

-  - Земельный участок для строительства объекта АО "Самаранефтегаз": "Установка подготовки нефти № 3 на Нефтегорском НСП"
-  - Граница кадастрового квартала, его номер
-  - Граница земельного участка стоящего на ГКУ, его номер

ООО "СамараНИПНефть"					Проект межевания территории для строительства объекта АО "Самаранефтегаз": 2478П "Установка подготовки нефти № 3 на Нефтегорском НСП" в границах сельского поселения Семеновка муниципального района Нефтегорский Самарской области					
Изм.	Лист	N док.	Подпись	Дата	Проект межевания территории			Стадия	Лист	Листов
Исполнитель	Доброхлебова В.А.							ПП	1	1
Директор	Ховрин Н.А.				Графическая часть (чертеж межевания территории) М 1:2000			ООО "Средневолжская землеустроительная компания" г.Самара		