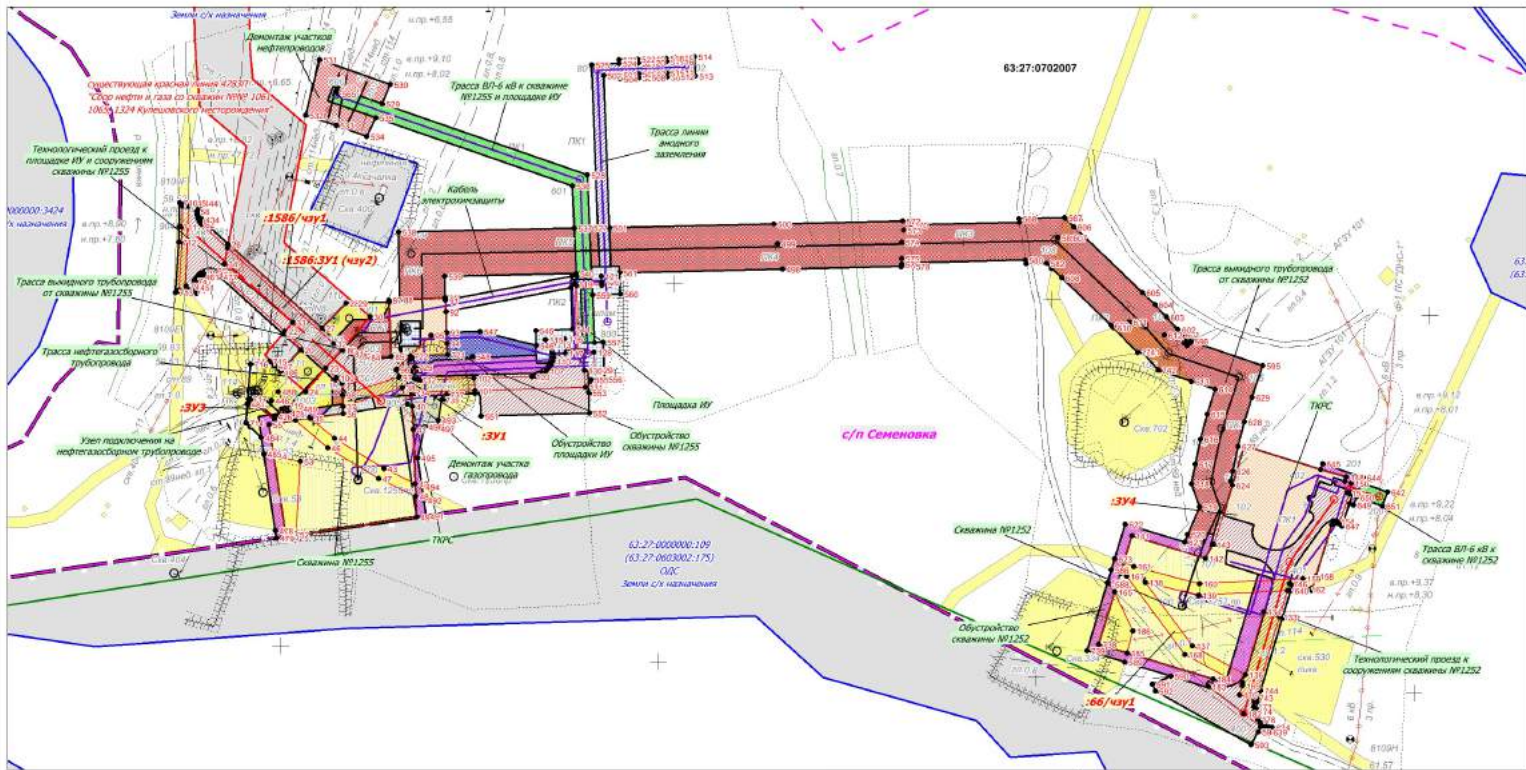


**Документация по планировке территории для строительства объекта АО "Самаранефтегаз"
 В109П "Сбор нефти и газа со скважин №№ 1252, 1255, 1256, 1130 и система заводнения скважины № 1130 Кулебовского месторождения"
 на территории сельского поселения Семеновка муниципального района Нефтегорский Самарской области**

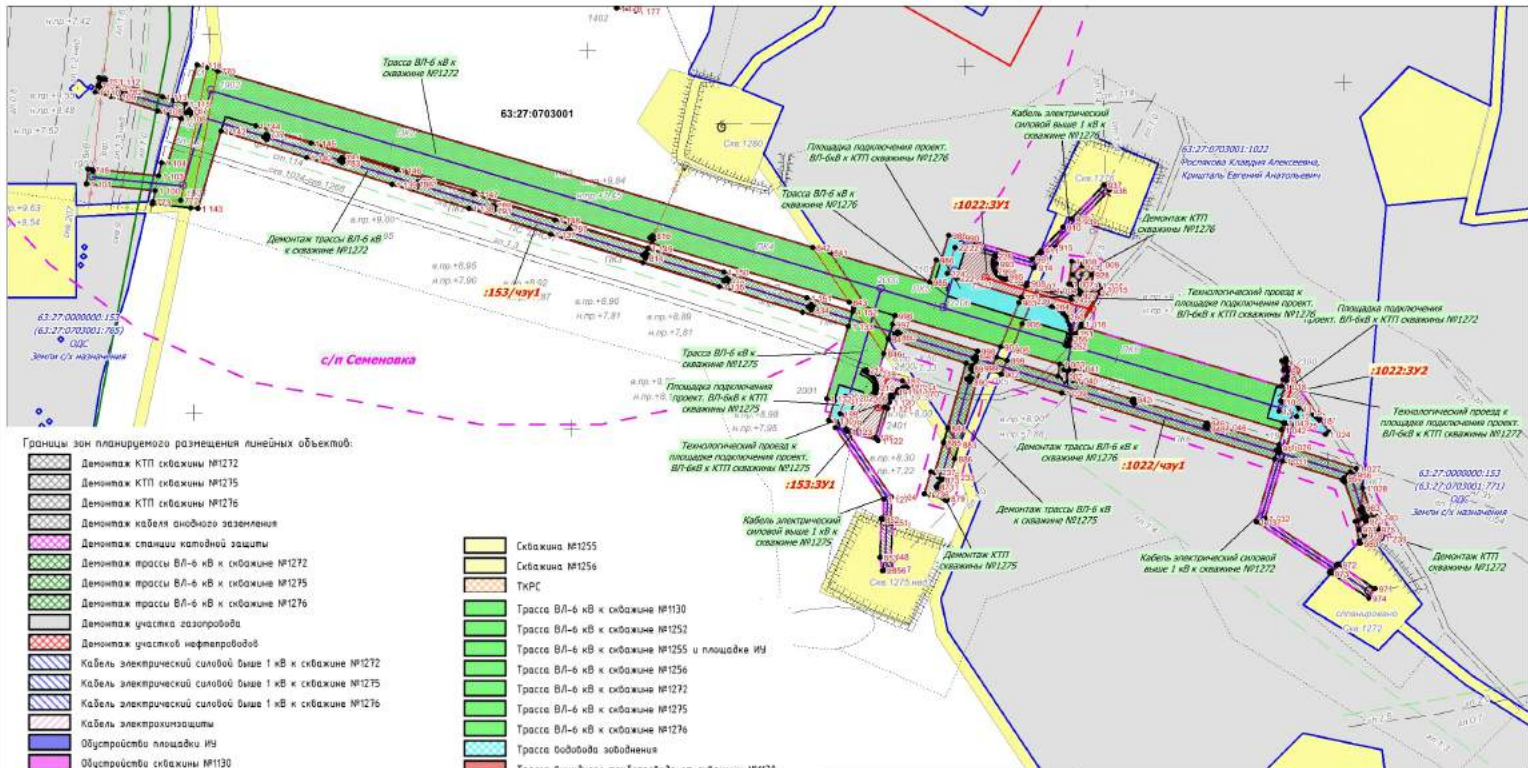


Примечания

1. Границы красных линий совпадают с границей зоны планируемого размещения линейного объекта;
2. Линии отступов от красных линий в целях определения мест допустимого размещения зданий, строений, сооружений отсутствуют;
3. Границы земельных участков, образование которых предусмотрено схемой расположения земельного участка или земельных участков на кадастровом плане территории, срок действия которой не истек, отсутствуют;
4. Публичные сервитуты отсутствуют;
5. Границы зон планируемого размещения объектов капитального строительства, установленные ранее утвержденной документацией по планировке территории, в случае планируемого размещения объектов в границах территории, в отношении которой осуществляется подготовка проекта планировки отсутствуют.

Заказчик: АО «Самаранефтегаз»					В109П "Сбор нефти и газа со скважин №№ 1252, 1255, 1256, 1130 и система заводнения скважины № 1130 Кулебовского месторождения" на территории сельского поселения Семеновка муниципального района Нефтегорский Самарской области			
Изм.	Лист	№ документа	Подпись	Дата				
	Разработал	Кузьменко Е.В.			Раздел 1 Проект межевания территории. Графическая часть	Стадия	Лист	Листов
	Проверил	Чубенко М.А.				П	1	5
И.Контроль					Чертеж межевания территории	ООО «СамаранЯНефть»		
					Масштаб М 1:2000			

**Документация по планировке территории для строительства объекта АО «Самаранефтегаз»
 В109П «Сбор нефти и газа со скважин №№ 1252, 1255, 1256, 1130 и система заводнения скважины № 1130 Кулебовского месторождения»
 на территории сельского поселения Семеновка муниципального района Нефтегорский Самарской области**



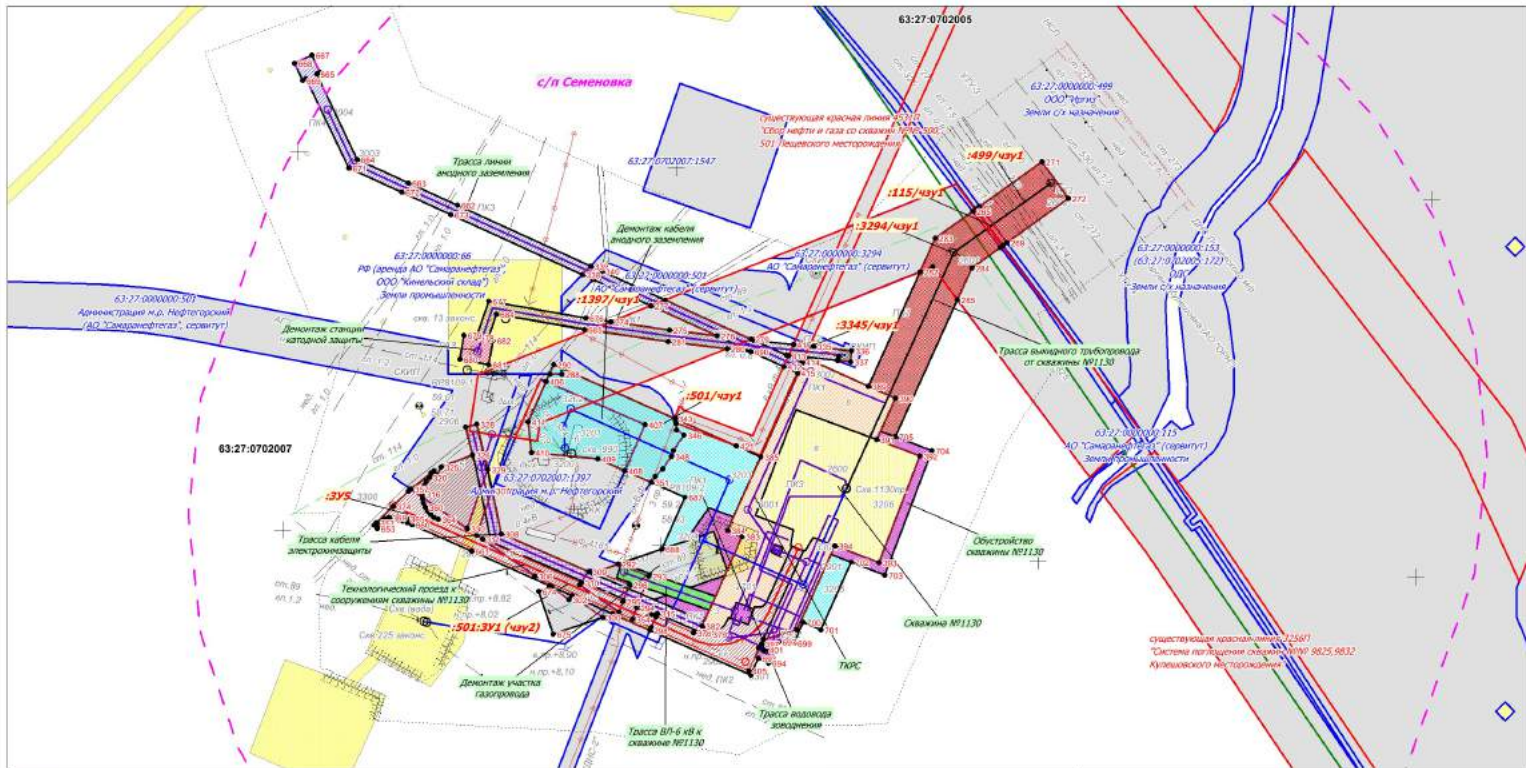
Границы зон планируемого размещения линейных объектов:

- Демонтаж КТП скважины №1272
- Демонтаж КТП скважины №1275
- Демонтаж КТП скважины №1276
- Демонтаж кабеля анодного заземления
- Демонтаж стланиа катодной защиты
- Демонтаж трассы ВЛ-6 кВ к скважине №1272
- Демонтаж трассы ВЛ-6 кВ к скважине №1275
- Демонтаж трассы ВЛ-6 кВ к скважине №1276
- Демонтаж участка газопровода
- Демонтаж участка нефтепровода
- Кабель электрический силовой выше 1 кВ к скважине №1272
- Кабель электрический силовой выше 1 кВ к скважине №1275
- Кабель электрический силовой выше 1 кВ к скважине №1276
- Кабель электрозащиты
- Оборудование площадки ИУ
- Оборудование скважины №1130
- Оборудование скважины №1252
- Оборудование скважины №1255
- Оборудование скважины №1256
- Площадка ИУ
- Площадка подключения проект. ВЛ-6кВ к КТП скважины №1272
- Площадка подключения проект. ВЛ-6кВ к КТП скважины №1275
- Площадка подключения проект. ВЛ-6кВ к КТП скважины №1276
- Скважина №1130
- Скважина №1252

- Скважина №1255
- Скважина №1256
- ТКРС
- Трасса ВЛ-6 кВ к скважине №1130
- Трасса ВЛ-6 кВ к скважине №1252
- Трасса ВЛ-6 кВ к скважине №1255 и площадка ИУ
- Трасса ВЛ-6 кВ к скважине №1256
- Трасса ВЛ-6 кВ к скважине №1272
- Трасса ВЛ-6 кВ к скважине №1275
- Трасса ВЛ-6 кВ к скважине №1276
- Трасса водовода заводнения
- Трасса бытового трубопровода от скважины №1130
- Трасса бытового трубопровода от скважины №1252
- Трасса бытового трубопровода от скважины №1255
- Трасса бытового трубопровода от скважины №1256
- Трасса линии электрозащиты
- Трасса кабеля анодного заземления
- Трасса нефтегазового трубопровода
- Узел подключения на нефтегазовом трубопроводе
- граница муниципального образования

Заказчик: АО «Самаранефтегаз»					В109П «Сбор нефти и газа со скважин №№ 1252, 1255, 1256, 1130 и система заводнения скважины № 1130 Кулебовского месторождения» на территории сельского поселения Семеновка муниципального района Нефтегорский Самарской области				
Изм.	Лист	№ документа	Подпись	Дата	Раздел 1 Проект межевания территории. Графическая часть	Страница	Лист	Листов	
Разработал		Кузьменко Е.В.				П	3	5	
Проверил		Чубенко М.А.							
Н.Контроль					Чертеж межевания территории				ООО «СамарияИнвест»
					Масштаб М 1:2000				

**Документация по планировке территории для строительства объекта АО "Самаранефтегаз"
8109П "Сбор нефти и газа со скважин №№ 1252, 1255, 1256, 1130 и система заводнения скважины № 1130 Кулешовского месторождения"
на территории сельского поселения Семеновка муниципального района Нефтегольский Самарской области**



- Технологический проезд к площадке ИУ и сооружениям скважины №1255
- Технологический проезд к площадке подключения проект. ВЛ-6кВ и КТП скважины №1272
- Технологический проезд к площадке подключения проект. ВЛ-6кВ и КТП скважины №1275
- Технологический проезд к площадке подключения проект. ВЛ-6кВ и КТП скважины №1276
- Технологический проезд к сооружениям скважины №1130
- Технологический проезд к сооружениям скважины №1252
- Технологический проезд к сооружениям скважины №1256
- граница кооператива «Березка»
- граница земельного участка по сведениям ЕГРН
- граница земельного участка, сведения о котором отсутствуют в ЕГРН

Заказчик: АО «Самаранефтегаз»		8109П "Сбор нефти и газа со скважин №№ 1252, 1255, 1256, 1130 и система заводнения скважины № 1130 Кулешовского месторождения" на территории сельского поселения Семеновка муниципального района Нефтегольский Самарской области		
Изм.	Лист	№ документа	Подпись	Дата
		Разработала	Кузьменко Е.В.	
		Проверил	Чубенко М.А.	
		Н.Контроль		
		Раздел 1 Проект межевания территории. Графическая часть		
		Чертеж межевания территории		
		Масштаб М 1:2000		
		Формат А3		
		Стадия	Лист	Листов
		П	4	5
		ООО «СамаранЯНефтеь»		

Номер	Кадастровый	Кадастровый номер	Образовательный ЗУ	Наименование сооружения	Категория земель	Вид разрешенного использования	Правообладатель ЗУ	Местоположение ЗУ	Площадь кв. м
01	63.27.0702007	-	ЗУ1	Сважина №1255,Площадка ИУ,Технологический проезд к площадке ИУ и сооружениям скважины №1255,Площадка ИУ,ТКРС	Земли с/х назначения	для недропользования	Администрация м.р. Нефтегорский	Самарская область, Нефтегорский район, сельское поселение Семеновка	6 694
02	63.27.0703001, 63.27.0702007	63.27.0000000:56	56/чУ1	Сважина №1255,Обустройство скважины №1255,Площадка ИУ, Технологический проезд к площадке ИУ и сооружениям скважины №1255,ТКРС	Земли промышленности	для размещения промышленных объектов	Российская Федерация (аренда: ООО "Кимельский ойлэд", АО "Самаранефтегаз")	Самарская область, Нефтегорский район	4 078
03	63.27.0703001, 63.27.0702007	63.27.0000000:66	66/чУ2	Обустройство скважины №1255,Трасса нефтегазоборного трубопровода, Демонтаж участка газопровода,Обустройство площадки ИУ, Технологический проезд к площадке ИУ и сооружениям скважины №1255	Земли промышленности	для размещения промышленных объектов	Российская Федерация (аренда: ООО "Кимельский ойлэд", АО "Самаранефтегаз")	Самарская область, Нефтегорский район	6 025
04	63.27.0702007	-	ЗУ2	Обустройство скважины №1255,Трасса нефтегазоборного трубопровода, Технологический проезд к площадке ИУ и сооружениям скважины №1255, Трасса выкидного трубопровода от скважины №1255,Обустройство площадки ИУ,Трасса выкидного трубопровода от скважины №125	Земли с/х назначения	трубопроводный транспорт	Администрация м.р. Нефтегорский	Самарская область, Нефтегорский район, сельское поселение Семеновка	30 659
05	63.27.0702007	63.27.0702007:1586	1586/чУ3	Трасса нефтегазоборного трубопровода,Трасса выкидного трубопровода от скважины №1255,Технологический проезд к площадке ИУ и сооружениям скважины №1255	Земли с/х назначения	для размещения иных трубопроводов	АО "Самаранефтегаз" (сервитут)	Самарская область, Нефтегорский район, сельское поселение Семеновка	746
06	63.27.0702007	63.27.0702007:1586	1586:ЗУ1 (чУ)2	Трасса нефтегазоборного трубопровода,Трасса выкидного трубопровода от скважины №1255,Технологический проезд к площадке ИУ и сооружениям скважины №1255	Земли с/х назначения	для размещения иных трубопроводов	АО "Самаранефтегаз" (сервитут)	Самарская область, Нефтегорский район, сельское поселение Семеновка	704
07	63.27.0702007	-	ЗУ3	Узел подстанции на нефтегазоборном трубопроводе	Земли с/х назначения	для недропользования	Администрация м.р. Нефтегорский	Самарская область, Нефтегорский район, сельское поселение Семеновка	29
08	63.27.0702007	-	ЗУ4	Сважина №1252,Обустройство скважины №1252, Технологический проезд к сооружениям скважины №1252,ТКРС	Земли с/х назначения	для недропользования	Администрация м.р. Нефтегорский	Самарская область, Нефтегорский район, сельское поселение Семеновка	7 319
09	63.27.0703001, 63.27.0702007	63.27.0000000:153	153/чУ1	Обустройство скважины №1256,Трасса выкидного трубопровода от скважины №1256,Трасса линии анодного заземления, Технологический проезд к сооружениям скважины №1256,Трасса ВЛ 6-кВ к скважине №1256	Земли с/х назначения	для размещения объектов сельскохозяйственного назначения и сельскохозяйственных угодий	ОДС		28 357
10	63.27.0703001	63.27.0000000:153	153:ЗУ1	Технологический проезд к площадке подопытного проект. ВЛ-6кВ к КТП скважины №1275,Площадка подстанции проект. ВЛ-6кВ к КТП скважины №1275	Земли с/х назначения	для размещения объектов сельскохозяйственного назначения и сельскохозяйственных угодий	ОДС	Самарская обл. р-н Нефтегорский	510
11	63.27.0703001	63.27.0703001:1022	1022/чУ1	Трасса ВЛ-6 кВ к скважине №1272,Демонтаж трасса ВЛ-6 кВ к скважине №1275, Обустройство площадки подстанции проект. ВЛ-6кВ к КТП скважины №1276, Кабель электрической силовой вышки 1 кВ к скважине №1276, Кабель электрической силовой вышки 1 кВ к скважине №1	Земли с/х назначения	для сельскохозяйственного производства	Рослкова Клавдия Алексеевна, Криштал Евгений Анатольевич	Самарская область, Нефтегорский район, сельское поселение Семеновка	9 321
12	63.27.0703001	63.27.0703001:1022	1022:ЗУ1	Технологический проезд к площадке подопытного проект. ВЛ-6кВ к КТП скважины №1276,Площадка подстанции проект. ВЛ-6кВ к КТП скважины №1276	Земли с/х назначения	для сельскохозяйственного производства	Рослкова Клавдия Алексеевна, Криштал Евгений Анатольевич	Самарская область, Нефтегорский район, сельское поселение Семеновка	804
13	63.27.0703001	63.27.0703001:1022	1022:ЗУ2	Технологический проезд к площадке подопытного проект. ВЛ-6кВ к КТП скважины №1272,Площадка подстанции проект. ВЛ-6кВ к КТП скважины №1272	Земли с/х назначения	для сельскохозяйственного производства	Рослкова Клавдия Алексеевна, Криштал Евгений Анатольевич	Самарская область, Нефтегорский район, сельское поселение Семеновка	234
14	63.27.0703001	63.27.0000000:153	153:ЗУ2	Сважина №1256,Обустройство скважины №1256,ТКРС,Трасса водовода заводления,	Земли с/х назначения	для размещения объектов сельскохозяйственного назначения и сельскохозяйственных угодий	ОДС	Самарская обл. р-н Нефтегорский	8 107
15	63.27.0702007	-	ЗУ5	Обустройство скважины №1130,Технологический проезд к сооружениям скважины №1130,Демонтаж участка газопровода, ТКРС,Трасса водовода заводления,	Земли с/х назначения	для недропользования	Администрация м.р. Нефтегорский	Самарская область, Нефтегорский район, сельское поселение Семеновка	10 275
16	63.27.0702007	63.27.0000000:501	501/чУ1	Трасса водовода заводления,Технологический проезд к сооружениям скважины №1130,Трасса кабеля анодного заземления, Трасса ВЛ-6 кВ к скважине №1130,Трасса линии анодного заземления,Демонтаж кабеля анодного заземления, Демонтаж участка газопровода	Земли с/х назначения	для строительства объекта ОАО "Самаранефтегаз": "Сбор нефти и газа со скважины ММФ 984, 986, 987, 990 Кузнецовского месторождения" в составе проекта ОАО "Самаранефтегаз": "Сбор нефти и газа со скважины ММФ 984, 986, 987, 989, 990 Кузнецовского месторождения"	АО "Самаранефтегаз" (сервитут)	Российская Федерация, Самарская область, Нефтегорский район, в 2 км на север от г. Нефтегорск	3 130
17	63.27.0702007	63.27.0000000:501	501:ЗУ1 (чУ)2	Технологический проезд к сооружениям скважины №1130, Демонтаж участка газопровода	Земли с/х назначения	для строительства объекта ОАО "Самаранефтегаз": "Сбор нефти и газа со скважины ММФ 984, 986, 987, 990 Кузнецовского месторождения" в составе проекта ОАО "Самаранефтегаз": "Сбор нефти и газа со скважины ММФ 984, 986, 987, 989, 990 Кузнецовского месторождения"	АО "Самаранефтегаз" (сервитут)	Российская Федерация, Самарская область, Нефтегорский район, в 2 км на север от г. Нефтегорск	469
18	63.27.0702007	63.27.0702007:1397 (проектный)	1397/чУ1	Трасса водовода заводления	Земли промышленности	для размещения промышленных объектов	Администрация м.р. Нефтегорский	Российская Федерация Самарская область, муниципальный район Нефтегорский	1 728
19	63.27.0703005, 63.27.0702007	63.27.0000000:3294	3294/чУ1	Трасса выкидного трубопровода от скважины №1130, Демонтаж участка анодного заземления, Трасса линии анодного заземления,Трасса водовода заводления	Земли с/х назначения	для размещения объектов, характерных для сельских населенных пунктов	АО "Самаранефтегаз" (сервитут)	Российской Федерации, Самарская область, муниципальный район Нефтегорский, в границах сельского поселения Семеновка	1 626
20	63.27.0702007	63.27.0000000:3345	3345/чУ1	Трасса водовода заводления,Трасса линии анодного заземления, Демонтаж кабеля анодного заземления	Земли с/х назначения	для размещения и эксплуатации объектов трубопроводного транспорта	АО "Самаранефтегаз" (сервитут)	Самарская область, р-н Нефтегорский, с/п. Семеновка	134
21	63.27.0702005	63.27.0000000:115	115/чУ1	Трасса выкидного трубопровода от скважины №1130	Земли промышленности	для размещения промышленных объектов	АО "Самаранефтегаз" (сервитут)	Российская Федерация, Самарская область, Нефтегорский район	57
22	63.27.0702005	63.27.0000000:499	499/чУ1	Трасса выкидного трубопровода от скважины №1130, Узел подстанции на выкидном трубопроводе	Земли с/х назначения	для сельскохозяйственного производства	ООО "Дрифт"	Самарская область, Нефтегорский район, в границах сельского поселения Семеновка	1 016

Итого: 122 022 кв.м

Разработал Кузьменко Е.В.

Проверил Чубенко М.А.

Н.Контроль

Раздел 1
Проект межевания территории.
Графическая часть

Чертеж межевания территории

Масштаб М 1:2000

Формат А3

Листов 5

Лист 5

Листов 5

ООО «СамаранЯИМнефть»