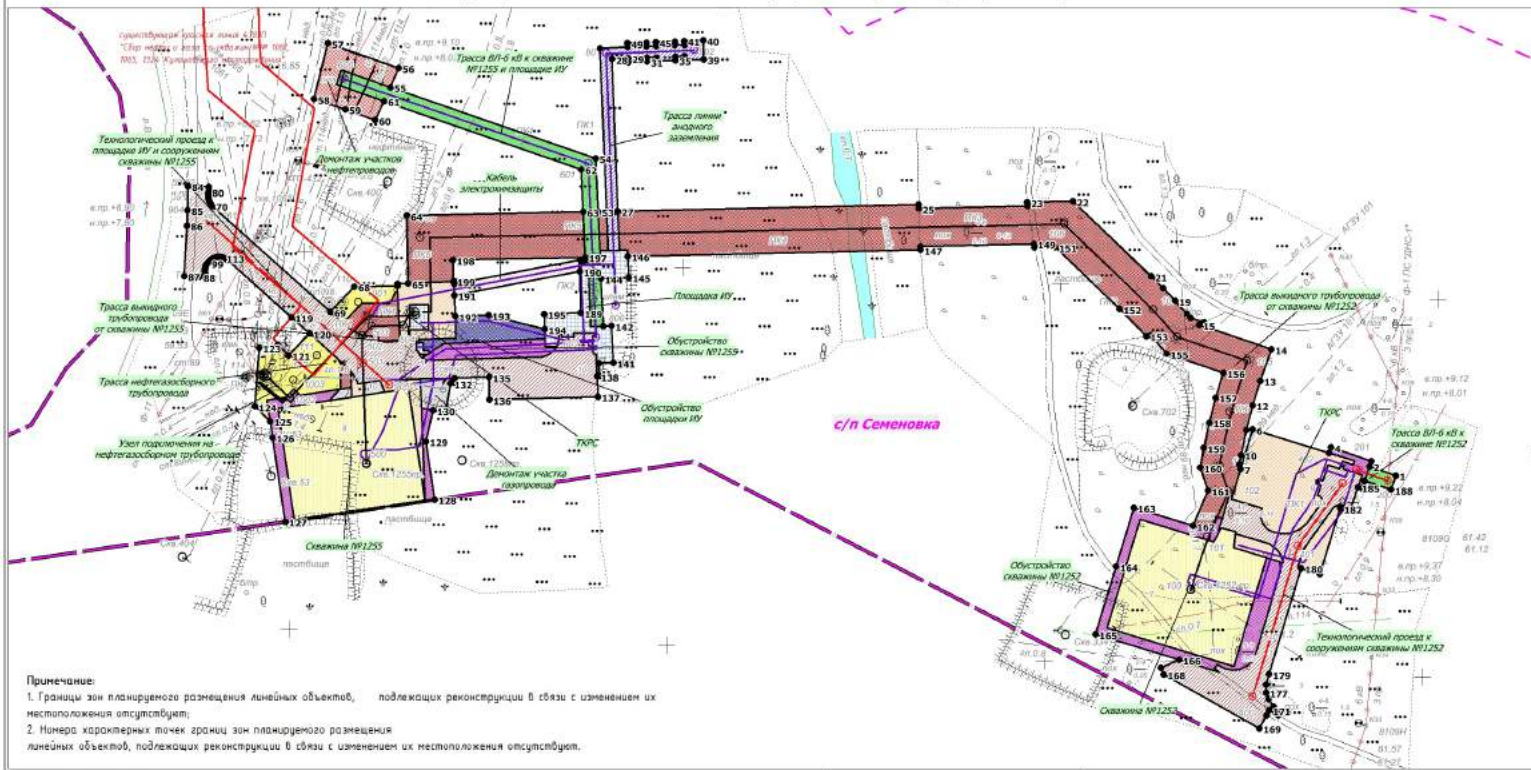


**Документация по планировке территории для строительства объекта АО "Самаранефтегаз"
8109П "Сбор нефти и газа со скважин №1252, 1255, 1256, 1130 и система заводнения скважины № 1130 Кулешовского месторождения"
на территории сельского поселения Семеновка муниципального района Нефтегорский Самарской области**



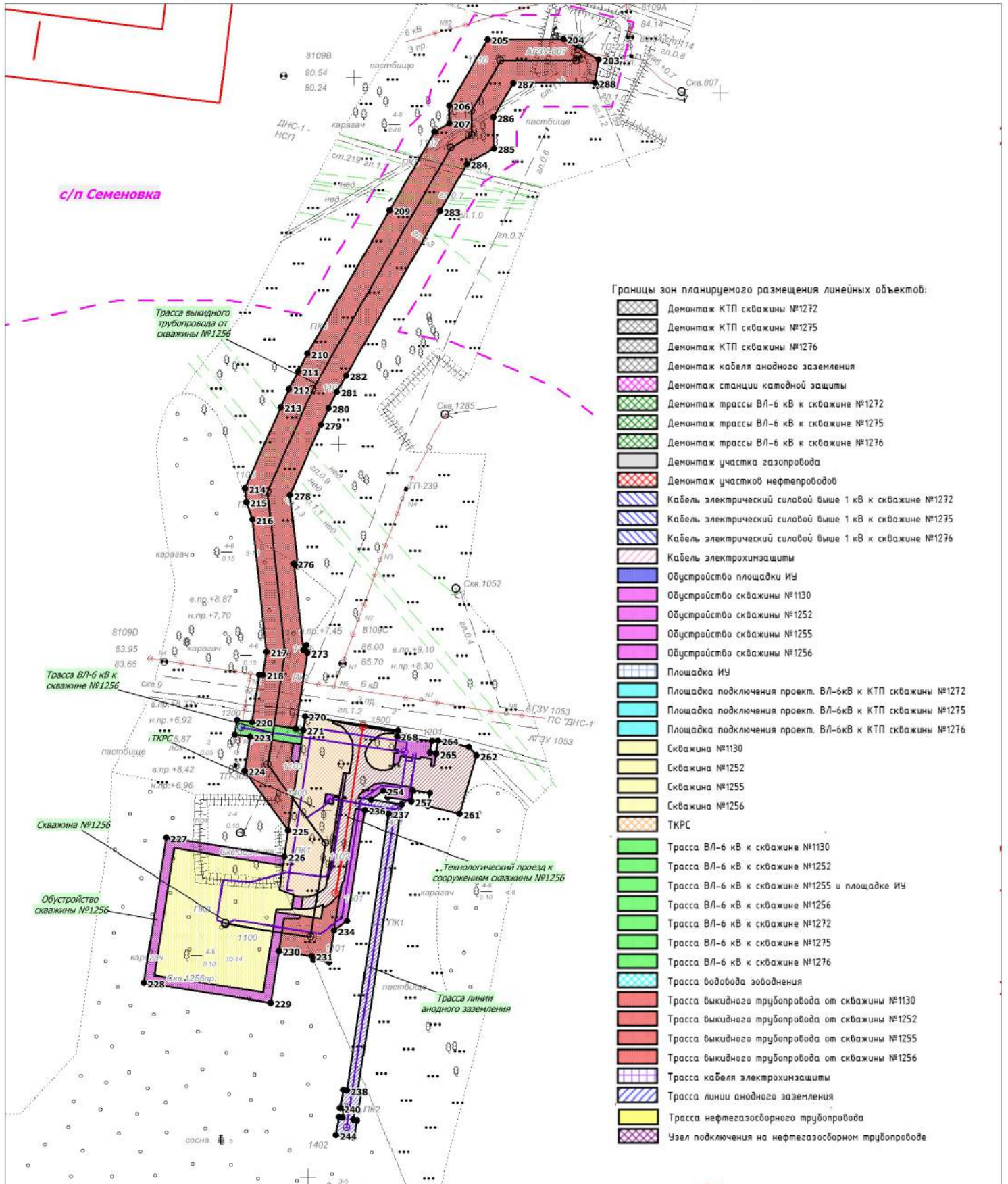
Примечание:
1. Границы зон планируемого размещения линейных объектов, подлежащих реконструкции в связи с изменением их местоположения отсутствуют.
2. Нмера характерных точек границ зон планируемого размещения линейных объектов, подлежащих реконструкции в связи с изменением их местоположения отсутствуют.

- Словные обозначения:**
- границы территории, в отношении которой осуществляется подготовка проекта планировки
 - границы зон планируемого размещения линейного объекта
 - границы зон планируемого размещения объектов капитального строительства, установленные ранее утвержденной документацией по планировке территории
 - граница муниципального образования
 - обозначение характерной точки границы планируемого размещения линейного объекта

* Перечень координат характерных точек границы планируемого размещения линейного объекта представлен в Приложении №1

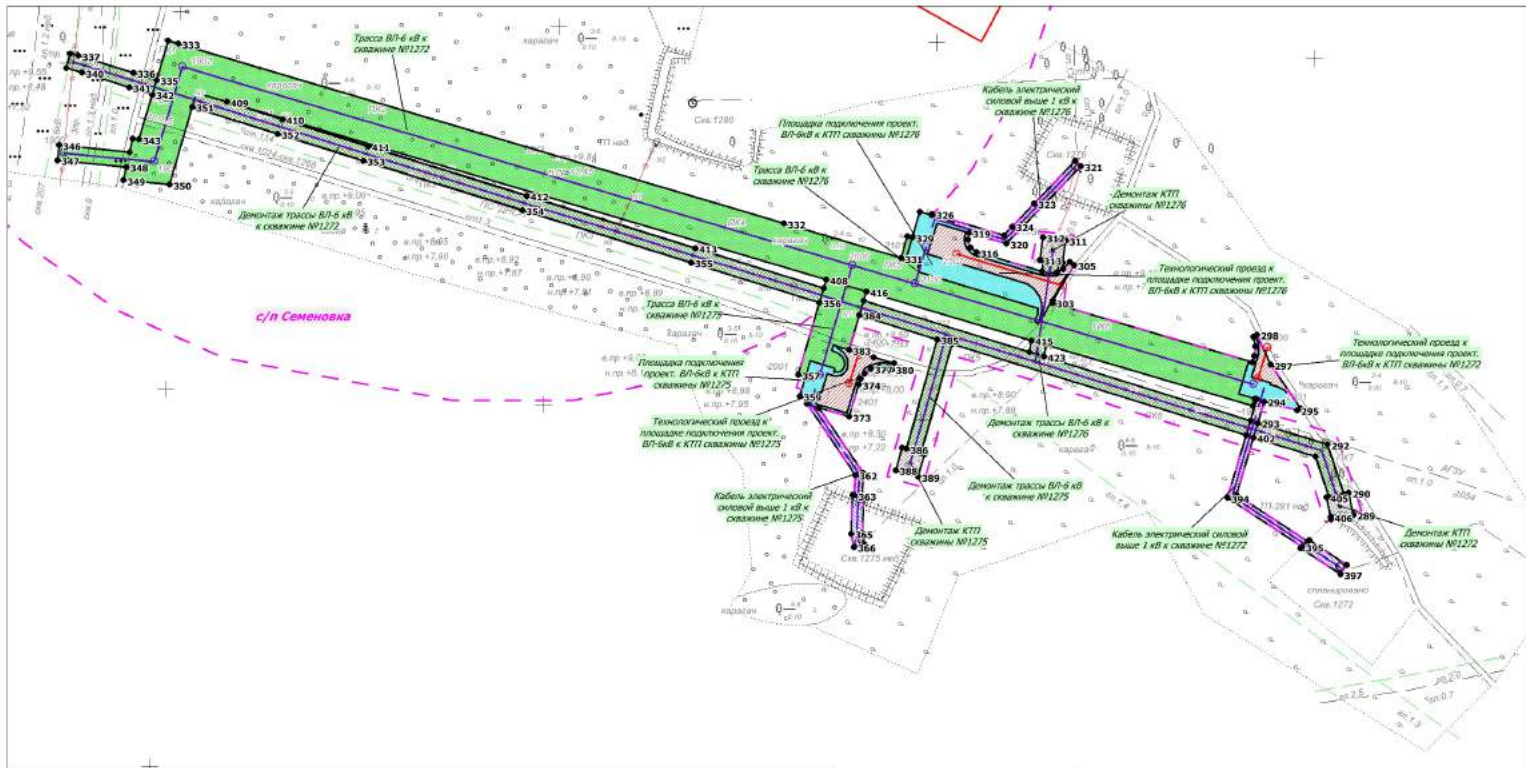
Заказчик: АО «Самаранефтегаз»				8109П "Сбор нефти и газа со скважин №1252, 1255, 1256, 1130 и система заводнения скважины № 1130 Кулешовского месторождения" на территории сельского поселения Семеновка муниципального района Нефтегорский Самарской области		
Изм.	Лист	№ документа	Подпись	Дата		
					Раздел 1 Проект планировки территории. Графическая часть	
					Чертеж красных линий Чертеж границ зон планируемого размещения линейных объектов Масштаб М 1:2000 Формат А3	
					Страницы	
					Лист	
					Листов	
					П	
					1	
					4	
					ООО «СамараНИПИнефть»	

**Документация по планировке территории для строительства объекта АО "Самаранефтегаз"
8109П "Сбор нефти и газа со скважин №№ 1252, 1255, 1256, 1130 и система заводнения скважины № 1130 Кулешовского месторождения"
на территории сельского поселения Семеновка муниципального района Нефтегорский Самарской области**



Заказчик: АО «Самаранефтегаз»				8109П "Сбор нефти и газа со скважин №№ 1252, 1255, 1256, 1130 и система заводнения скважины № 1130 Кулешовского месторождения" на территории сельского поселения Семеновка муниципального района Нефтегорский Самарской области				
Изм.	Лист	№ документ	Подпись	Дата	Раздел 1 Проект планировки территории. Графическая часть	Стадия	Лист	Листов
						П	2	4
						ООО «СамараНИПИнефть»		
Н.контроль				Чертеж красных линий Чертеж границ зон планируемого размещения линейных объектов Масштаб М 1:2000 Формат А3				

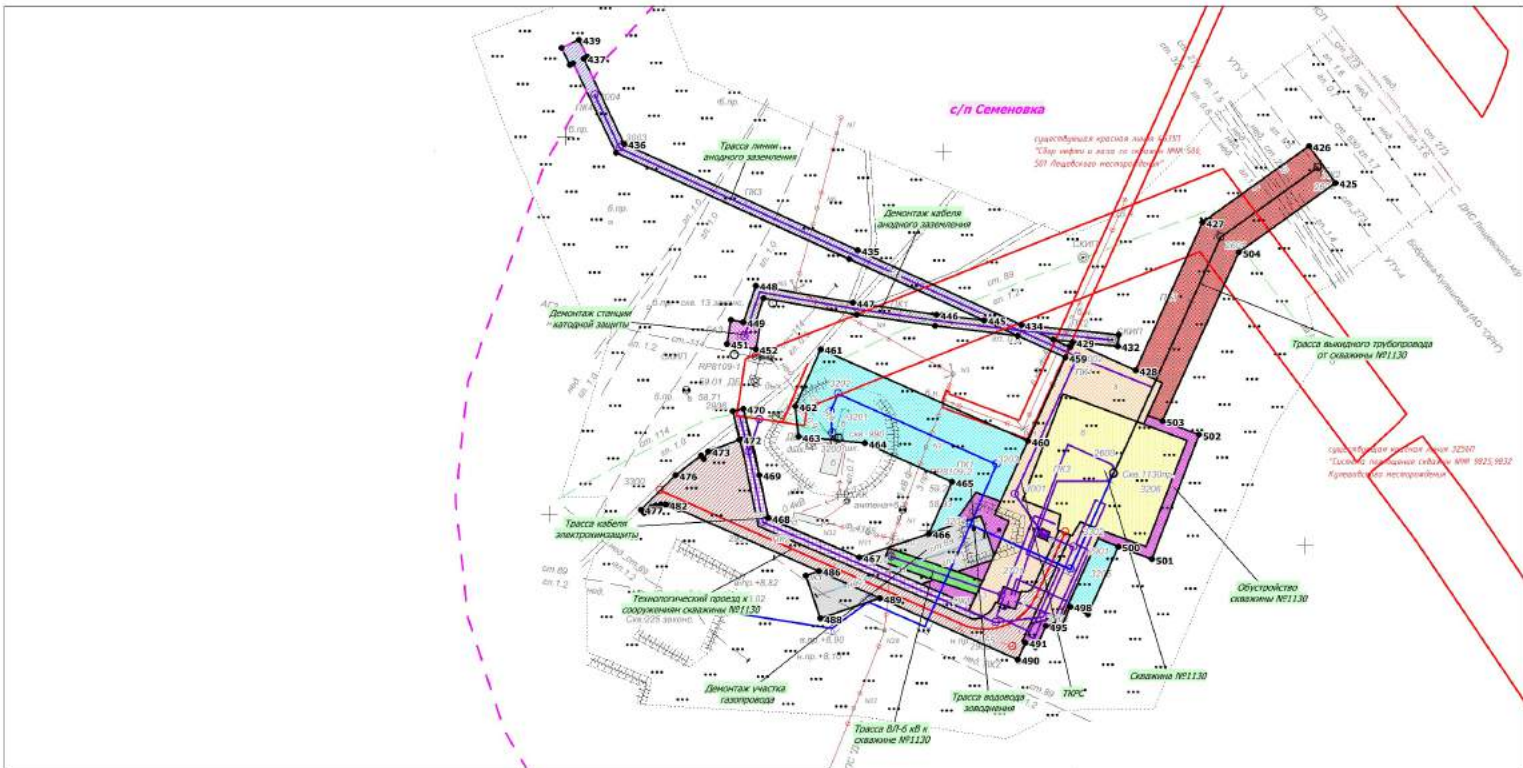
**Документация по планировке территории для строительства объекта АО "Самаранефтегаз"
8109П "Сбор нефти и газа со скважин №№ 1252, 1255, 1256, 1130 и система забояния скважины № 1130 Кулевашовского месторождения"
на территории сельского поселения Семеновка муниципального района Нефтегорский Самарской области**



- Технологический проезд к площадке ИЗ и сооружениям скважины №1255
- Технологический проезд к площадке подключения проект. ВЛ-6кВ к КТП скважины №1275
- Технологический проезд к площадке подключения проект. ВЛ-6кВ к КТП скважины №1275
- Технологический проезд к площадке подключения проект. ВЛ-6кВ к КТП скважины №1276
- Технологический проезд к сооружениям скважины №1130
- Технологический проезд к сооружениям скважины №1252
- Технологический проезд к сооружениям скважины №1256

<i>Заказчик: АО «Самаранефтегаз»</i>				<i>8109П "Сбор нефти и газа со скважин №№ 1252, 1255, 1256, 1130 и система забояния скважины № 1130 Кулевашовского месторождения" на территории сельского поселения Семеновка муниципального района Нефтегорский Самарской области</i>				
Изм.	Лист	№ документа	Подпись	Дата	Раздел 1 Проект планировки территории. Графическая часть	Стадия	Лист	Листов
						П	3	4
И.Контроль						Чертеж красных линий; Чертеж границ зон планируемого размещения линейных объектов Масштаб М 1:2000	ООО «СамаранЯНефте»	

**Документация по планировке территории для строительства объекта АО "Самаранефтегаз"
 8109П "Сбор нефти и газа со скважин №№ 1252, 1255, 1256, 1130 и система заводнения скважины № 1130 Кулевшовского месторождения"
 на территории сельского поселения Семеновка муниципального района Нефтегорский Самарской области**



Заказчик: АО «Самаранефтегаз»					8109П "Сбор нефти и газа со скважин №№ 1252, 1255, 1256, 1130 и система заводнения скважины № 1130 Кулевшовского месторождения" на территории сельского поселения Семеновка муниципального района Нефтегорский Самарской области				
Изм.	Лист	№ документа	Подпись	Дата	Раздел 1 Проект планировки территории. Графическая часть	Стадия	Лист	Листов	
	Разработал	Кузьменко Е.В.				П	4	4	
	Проверил	Чубенко М.А.							
И.к.ontrolь					Чертеж границ зон планируемого размещения линейных объектов Масштаб М 1:2000	ООО «СамаранЯИнефть»			