

ПРОЕКТ МЕЖЕВАНИЯ ТЕРРИТОРИИ

Чертеж межевания территории

Образуемый земельный участок из земель государственной собственности на которые не разграничена, условный номер 63:27:0702007:3У1

Номер	Хточки	Уточки	Направление	Дир. угол	Длина
1	5849982.06	241474.16	1 - 2	110 12 29	37.58
2	5849969.08	241509.43	2 - 3	109 54 13	4.63
3	5849967.51	241513.78	3 - 4	109 48 43	9.63
4	5849964.24	241522.84	4 - 5	109 51 44	54.62
5	5849945.68	241574.21	5 - 6	187 16 33	1.46
6	5849944.23	241574.03	6 - 7	226 02 32	4.70
7	5849940.97	241570.64	7 - 8	192 48 09	7.09
8	5849934.06	241569.07	8 - 9	185 50 15	5.58
9	5849928.51	241568.50	9 - 10	203 16 26	4.19
10	5849924.66	241566.85	10 - 11	278 00 17	23.89
11	5849927.99	241543.19	11 - 12	12 57 56	12.32
12	5849940.00	241545.95	12 - 13	302 55 57	30.16
13	5849956.39	241520.64	13 - 14	289 28 26	45.85
14	5849971.68	241477.41	14 - 15	268 21 52	6.97
15	5849971.48	241470.44	15 - 1	19 21 50	11.22

Площадь=1379 кв.м.

Образуемый земельный участок из земель государственной собственности на которые не разграничена, условный номер 63:27:0703001:3У1

Номер	Хточки	Уточки	Направление	Дир. угол	Длина
9	5849928.51	241568.50	9 - 8	5 50 15	5.58
8	5849934.06	241569.07	8 - 7	12 48 09	7.09
7	5849940.97	241570.64	7 - 6	46 02 32	4.70
6	5849944.23	241574.03	6 - 16	187 17 41	4.14
16	5849940.13	241573.50	16 - 9	203 17 08	12.64

Площадь=27 кв.м.

Зона с особыми условиями использования территории (обременение) земельного участка 63:27:0703001:3У1

№ точки	X	Y	Дир. Угол	Расстояние
7	5849928.51	241568.50	5 50 15	5.58
6	5849934.06	241569.07	12 48 09	7.09
5	5849940.97	241570.64	46 02 32	4.70
4	5849944.23	241574.03	187 17 41	4.14
9	5849940.13	241573.50	203 17 08	12.64

Площадь=27 кв.м.

Зона с особыми условиями использования территории (обременение) земельного участка 63:27:0702007:3У1

№ точки	X	Y	Дир. Угол	Расстояние
1	5849927.46	241546.94	13 52 06	26.55
2	5849953.24	241553.31	109 51 50	22.23
3	5849945.68	241574.21	187 16 33	1.46
4	5849944.23	241574.03	226 02 32	4.70
5	5849940.97	241570.64	192 48 09	7.09
6	5849934.06	241569.07	185 50 15	5.58
7	5849928.51	241568.50	203 16 26	4.19
8	5849924.66	241566.85	278 00 16	20.10

Площадь=499 кв.м.

Общая площадь территории межевания S=1406 кв.м. в том числе:
- граница образуемого земельного участка из земель государственной собственности на которые не разграничена, условный номер 63:27:0702007:3У1, площадью 1379 кв.м.

Вид разрешенного использования: "Капитальный ремонт объекта «Водопропускная труба на км 91+050 автомобильной дороги М-5 «Урал» Москва-Рязань-Пенза-Самара-Уфа-Челябинск (подъезд к городу Оренбургу)», Самарская область".

Категория земель: земли сельскохозяйственного назначения.
- граница образуемого земельного участка из земель государственной собственности на которые не разграничена, условный номер 63:27:0703001:3У1, площадью 27 кв.м.

Вид разрешенного использования: "Капитальный ремонт объекта «Водопропускная труба на км 91+050 автомобильной дороги М-5 «Урал» Москва-Рязань-Пенза-Самара-Уфа-Челябинск (подъезд к городу Оренбургу)», Самарская область".

Категория земель: земли сельскохозяйственного назначения.

В границах земельного участка межевания 63:27:0703001:3У1, установлены следующие зоны с особыми условиями использования территории:

- охранная зона ВЛ 35кВ:
S1=27 кв.м.

В границах земельного участка межевания 63:27:0702007:3У1, установлены следующие зоны с особыми условиями использования территории:

- охранная зона ВЛ 35кВ:
S2=499 кв.м.

Утвержденный проект межевания территории является согласно законодательству основанием для:



- государственного кадастрового учета земельного участка и его обременений;
- государственной регистрации прав на земельный участок.

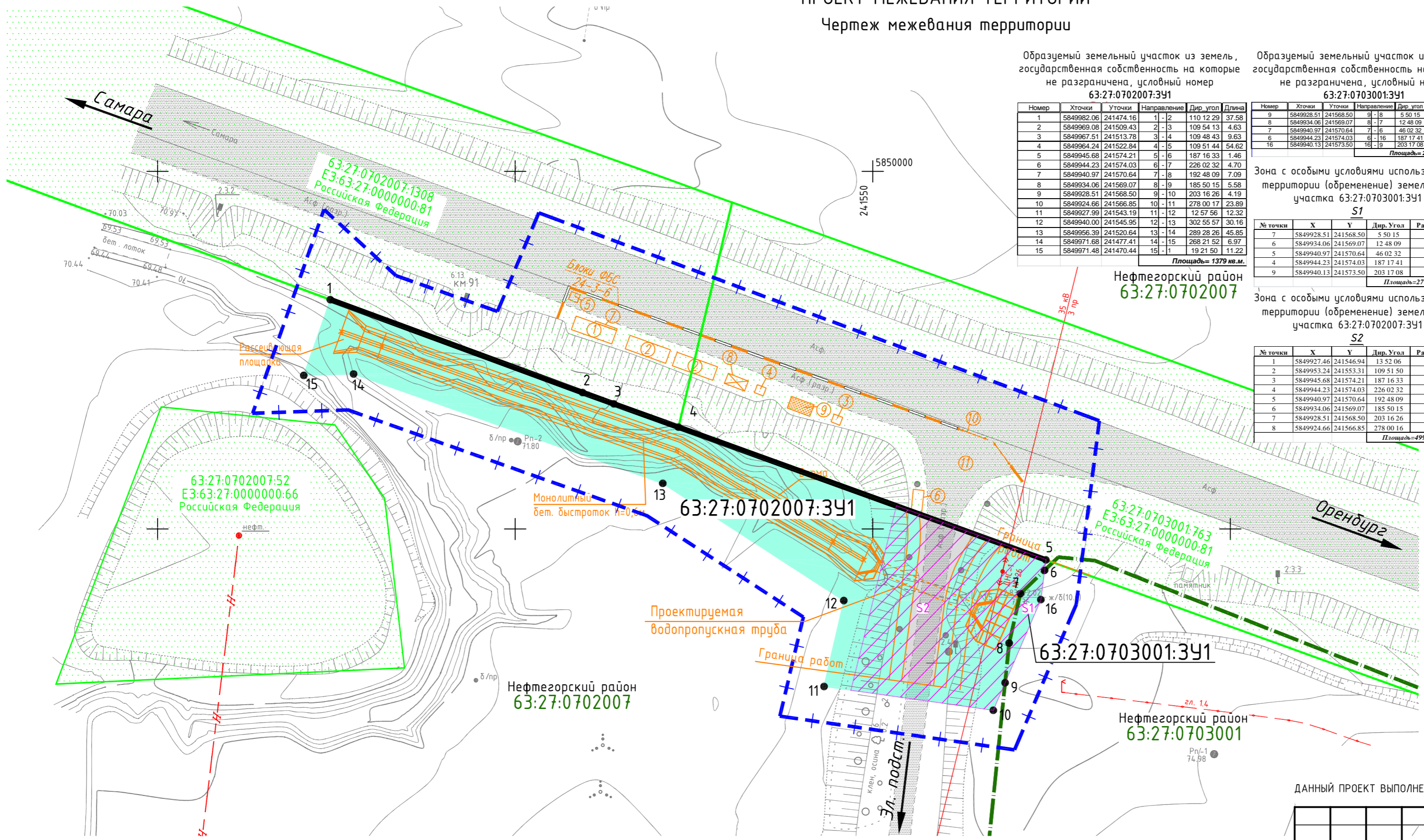
Настоящий проект обеспечивает равные права и возможности правообладателей земельных участков в соответствии с действующим законодательством.

Границы образуемых земельных участков позволяют обеспечить необходимые требования по содержанию и обслуживанию объектов застройки в условиях сложившейся и перспективной планировочной системы территории проектирования.









ПРИМЕЧАНИЯ

ДАННЫЙ ПРОЕКТ ВЫПОЛНЕН НА ОСНОВЕ ПРОЕКТА ПЛАНИРОВКИ ТЕРРИТОРИИ РАЗРАБОТАННОГО ООО "ГЕОНИКС" В 2015 г.

ПМТ-1					
Капитальный ремонт объекта "Водопропускная труба на км 91+050 автомобильной дороги М-5 "Урал" Москва - Рязань - Пенза - Самара - Уфа - Челябинск (подъезд к городу Оренбургу)", Самарская область					
Изм.	Кол.уч.	Лист	№ док.	Подп.	Дата
Разработал	Крытый				
ГИП	Федоров				
ПРОЕКТ ПЛАНИРОВКИ ТЕРРИТОРИИ					
Чертеж межевания территории М 1:500			Стадия	Лист	Листов
			ПМТ	1	1
ООО "ГЕОНИКС"					



УСЛОВНЫЕ ОБОЗНАЧЕНИЯ

-  Граница проекта планировки территории
-  Граница землепользований поставленных на кадастровый учет
-  Утвержденные ППТ красные линии
-  Линии обозначающие дороги, улицы, проезды, объекты транспортной инфраструктуры, проходы к водным объектам общего пользования и их береговым полосам
-  Решения предлагаемые проектом планировки территории
-  Границы зон с особыми условиями использования территорий (обременения земельных участков межевания)
-  Границы образуемых земельных участков из земель государственной собственности на которые не разграничена, с видом разрешенного использования "Капитальный ремонт объекта "Водопропускная труба на км 91+050 автомобильной дороги М-5 "Урал" Москва - Рязань - Пенза - Самара - Уфа - Челябинск (подъезд к городу Оренбургу)", Самарская область
-  1 Номер поворотной точки земельных участков межевания