

**АДМИНИСТРАЦИЯ СЕЛЬСКОГО ПОСЕЛЕНИЯ СЕМЁНОВКА
МУНИЦИПАЛЬНОГО РАЙОНА НЕФТЕГОРСКИЙ
САМАРСКОЙ ОБЛАСТИ**

ПОСТАНОВЛЕНИЕ

от 05 апреля 2022 г.

№ 35

О подготовке документации по планировке территории для строительства объекта АО «Самаранефтегаз»: 8134П «Сбор нефти и газа со скважин №№ 1027, 1411, 1441 Кулешовского месторождения»

Рассмотрев предложение ООО «СамараНИПИнефть» о подготовке документации по планировке территории, в соответствии со ст. 8, 41, 42, 43, 45 Градостроительного кодекса Российской Федерации, постановлением Администрации сельского поселения Семёновка от 19.02.2018г. № 7 «Об утверждении Порядка подготовки документации по планировке территории, разрабатываемой на основании решений Администрации сельского поселения Семёновка муниципального района Нефтегорский Самарской области, и принятия решения об утверждении документации по планировке территории», Администрация сельского поселения Семёновка муниципального района Нефтегорский Самарской области

ПОСТАНОВЛЯЕТ:

1. Принять решение о разработке документации по планировке территории для строительства объекта АО «Самаранефтегаз»: 8134П «Сбор нефти и газа со скважин №№ 1027, 1411, 1441 Кулешовского месторождения» согласно приложению № 1 к настоящему постановлению.

2. Предложить ООО «СамараНИПИнефть» разработать документацию по планировке территории для размещения линейного объекта, указанного в пункте 1 настоящего постановления, на основании результатов инженерных изысканий в срок – 4 месяца.

3. Подготовку документации по планировке территории для строительства объекта АО «Самаранефтегаз»: 8134П «Сбор нефти и газа со скважин №№ 1027, 1411, 1441 Кулешовского месторождения» вести в соответствии с техническим заданием, согласно приложению № 2 к настоящему постановлению.

4. Определить состав проекта планировки и проекта межевания территории согласно статей 42, 43 Градостроительного кодекса Российской Федерации.

5. Для согласования проекта планировки и проекта межевания территории предоставить в Администрацию сельского поселения Семёновка муниципального района Нефтегорский следующие материалы:

а) основная часть, подлежащая утверждению, на бумажном носителе и в электронном виде в формате, соответствующем требованиям органа, уполномоченного Правительством Российской Федерации на осуществление государственного кадастрового учета, государственной регистрации права, ведение Единого государственного реестра недвижимости и предоставление сведений, содержащихся в Едином государственном реестре недвижимости;

б) материалы по обоснованию на бумажном носителе и в электронном виде в формате, соответствующем требованиям органа, уполномоченного Правительством Российской Федерации на осуществление государственного кадастрового учета, государственной регистрации права, ведение Единого государственного реестра недвижимости и предоставление

регистрации права, ведение Единого государственного реестра недвижимости и предоставление сведений, содержащихся в Едином государственном реестре недвижимости, в составе, определенном статьями 42, 43 Градостроительного кодекса Российской Федерации, в том числе:

- согласие правообладателей земельных участков на размещение объекта капитального строительства;

- технические условия на присоединение к инженерным коммуникациям;

- технические условия на пересечение инженерных коммуникаций;

- заключение министерства культуры Самарской области;

- заключение Управления по недропользованию по Самарской области;

- заключение министерства лесного хозяйства, охраны окружающей среды и природопользования Самарской области о наличии (отсутствии) особо охраняемых природных территорий регионального значения;

- заключение министерства лесного хозяйства, охраны окружающей среды и природопользования Самарской области о наличии (отсутствии) участков лесного фонда;

- заключение Управления федеральной службы по надзору в сфере природопользования Самарской области о наличии (отсутствии) особо охраняемых природных территорий федерального значения;

6. Установить срок подачи физическими и (или) юридическими лицами предложений, касающихся порядка, сроков подготовки и содержания документации по планировке территории, указанной в пункте 1 настоящего постановления, в Администрацию сельского поселения Семёновка муниципального района Нефтегорский до 05.08.2022 года.

7. Опубликовать настоящее постановление в средствах массовой информации и разместить на официальном сайте Администрации сельского поселения Семёновка в сети «Интернет».

8. Настоящее постановление вступает в силу со дня его официального опубликования.

9. Срок действия настоящего постановления составляет 4 месяца со дня его официального опубликования.

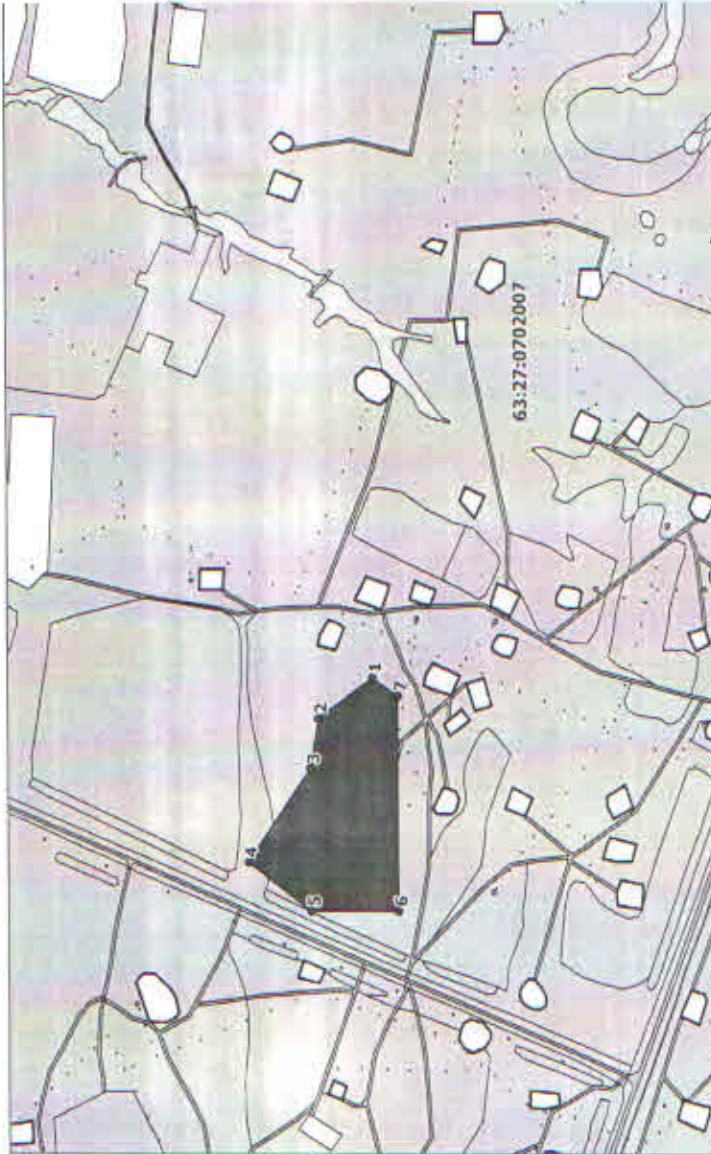
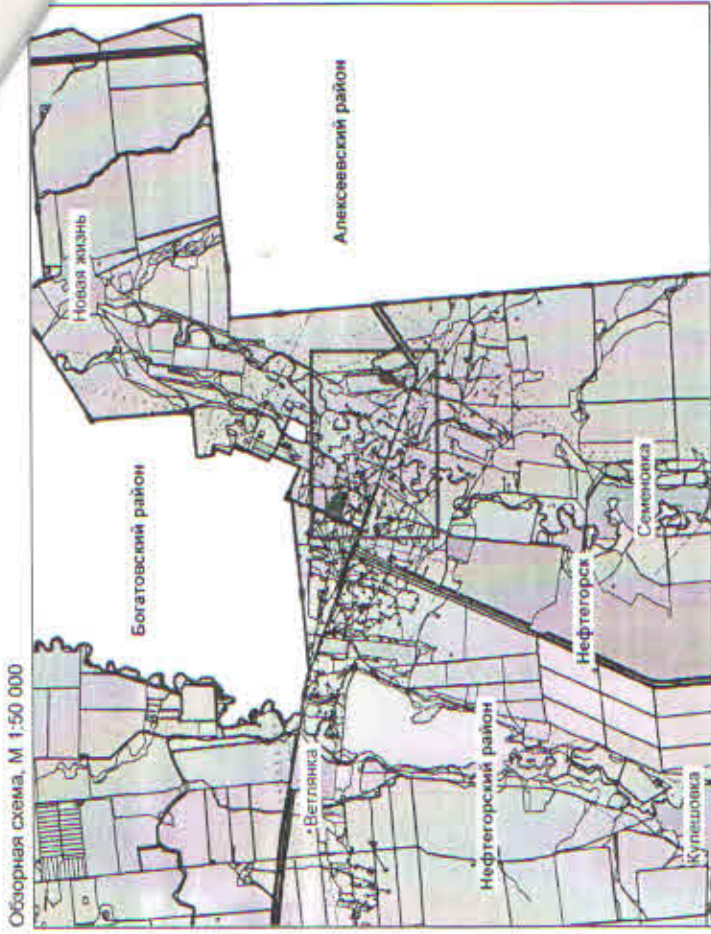
И.о. глава сельского поселения Семёновка
муниципального района Нефтегорский
Самарской области



Г.Т.Курынова

813/П «Сбор нефти и газа со скважин №№ 1027, 1411, 1441 Кулешовского месторождения» в границах сельского поселения Семеновка муниципального района Нefтeгopский Самарской области

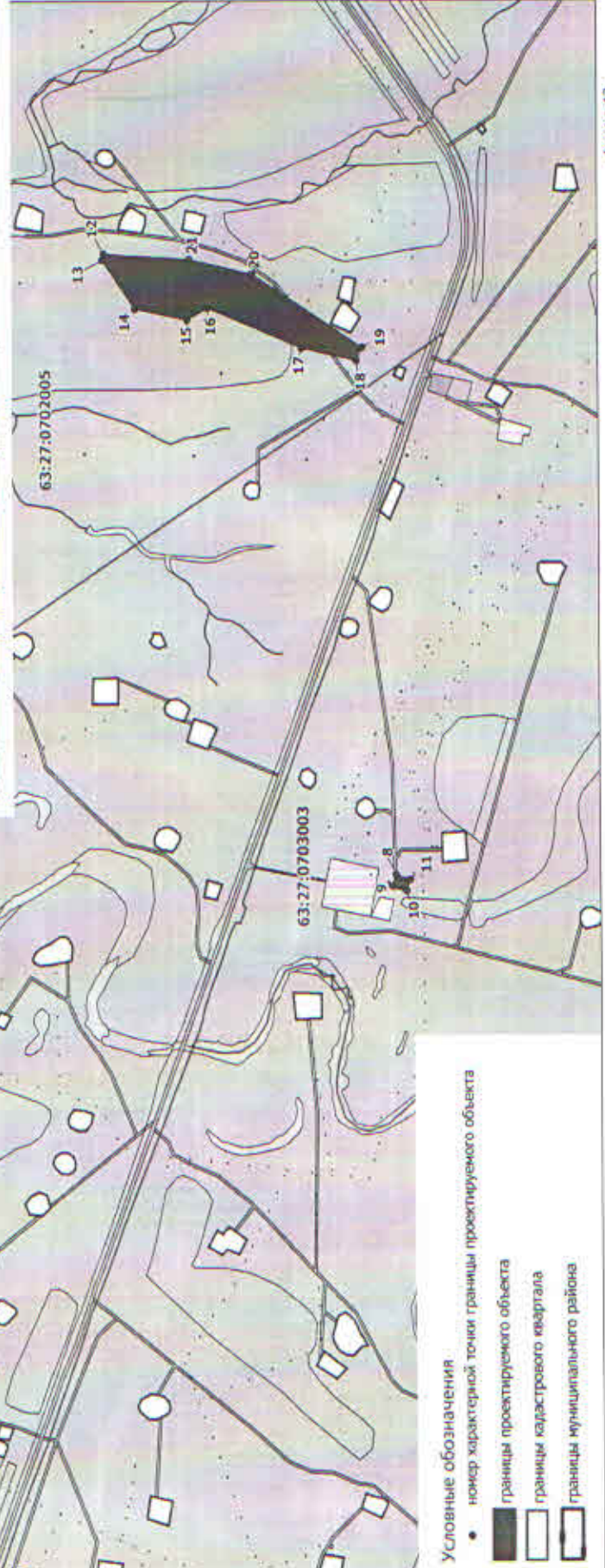
Обзорная схема, М 1:50 000



NUM	Xcoord	Ycoord
1	2 244 605,07	349 657,41
2	2 244 526,13	349 761,79
3	2 244 427,59	349 776,92
4	2 244 245,59	349 897,5
5	2 244 151,58	349 776,48
6	2 244 151,65	349 609,13
7	2 244 568,84	349 609,03
8	2 245 789,38	348 095,58
9	2 245 763,57	348 104,03
10	2 245 753,04	348 071,99
11	2 245 778,98	348 064,08
12	2 247 188,23	348 742,36
13	2 247 173,6	348 745,59
14	2 247 062,22	348 673,05
15	2 247 037,02	348 555,76
16	2 247 063,98	348 509,97
17	2 246 973,32	348 301,05
18	2 246 945,27	348 179,05
19	2 246 974,63	348 166
20	2 247 141,47	348 411,53
21	2 247 174,86	348 550,34

Условные обозначения

- номер характерной точки границы проектируемого объекта
-  границы проектируемого объекта
-  границы кадастрового квартала
-  границы муниципального района



ПРИЛОЖЕНИЕ № 2
к Постановлению
Администрации сельского поселения Семёновка

УТВЕРЖДЕНО

Постановлением Администрации сельского поселения
Семёновка

(вид документа органа, уполномоченного на принятие решения о
подготовке документации по планировке территории)

от "05" апреля 2022 г. N 35

(дата и номер документа о принятии решения о подготовке
документации по планировке территории)

И.О. Главы сельского поселения Семёновка

(должность уполномоченного лица органа, уполномоченного на
принятие решения о подготовке документации по планировке территории)

(подпись уполномоченного лица органа,
уполномоченного на принятие решения о
подготовке документации по планировке
территории)

М.П.

Г.Т. Курьянова

(расшифр

овка подписи)

ЗАДАНИЕ

на разработку документации по планировке территории

в границах сельского поселения Семёновка муниципального района Нефтегорский
(наименование территории, наименование объекта (объектов) капитального строительства, для
размещения которого (которых)

Для строительства объекта АО «Самаранефтегаз»: 8134П «Сбор нефти и газа со скважин №№
1027, 1411, 1441 Кулешовского месторождения»

подготавливается документация по планировке территории)

Наименование позиции	Содержание
1. Вид разрабатываемой документации по планировке территории	проект планировки территории, содержащий проект межевания территории
2. Заявитель подготовки документации по планировке территории	АО «Самаранефтегаз», ОГРН 1026300956990, ИНН/КПП 6315229162/997150001 443071, г. Самара, Волжский проспект, 50
3. Источник финансирования работ по подготовке документации по планировке территории	Средства Заявителя (силами подрядной организации АО «Самаранефтегаз» - ООО «СамараНИПИнефть»))
4. Вид и наименование планируемого к размещению объекта капитального строительства, его основные характеристики	Для строительства объекта 8134П «Сбор нефти и газа со скважин №№ 1027, 1411, 1441 Кулешовского месторождения»

5. Населенные пункты, поселения, городские округа, муниципальные районы, в отношении территорий которых осуществляется подготовка документации по планировке территории, описание границ территории, в отношении которой осуществляется подготовка документации по планировке территории
6. Состав документации по планировке территории

Нефтегорский район, сельское поселение Семеновка

Раздел 1. Проект планировки территории. Положение о размещении линейных объектов

Раздел 2. Материалы по обоснованию проекта планировки территории

Раздел 3. Проект межевания территории

4 месяца

7. срок проведения работ по подготовке документации по планировке территории, месяцев